

INFORME DE MONITOREO DE MEDIOS*

Fecha: 23/06/2023

Semana N° 25

Coordinación de Vigilancia Epidemiológica

*Vigilancia basada en eventos de interés epidemiológico mediante el monitoreo de medios abiertos de comunicación locales y nacionales.

Reporte de eventos:

Amenaza	Tema	Medio	Fecha	Resumen	Liga	Prioridad
Calor	Ola de calor afecta al lago de Tequesquite ngo	El Sol de Cuernavaca	22 junio 2023	Víctor Hugo Olmos Avalos, presidente de los prestadores de servicio del lago de Tequesquite manifestó que las altas temperaturas y la falta de lluvias provocaron que el nivel de agua en el mar de Morelos disminuya.	https://www.elsoldecuernavaca.com.mx/loca/el-lago-de-tequesquite-disminuyo-su-nivel-de-agua-por-la-ola-de-calor-10261296.html	Bajo
Sequia	Sequia severa en Morelos	El Sol de Cuernavaca	22 junio 2023	Nueve municipios del estado de Morelos registran sequía severa, y 21 más presentan sequía moderada, así lo informaron autoridades de la Comisión Nacional del Agua (Conagua) en Morelos.	https://www.elsoldecuernavaca.com.mx/loca/sequia-severa-en-morelos-alcanza-a-nueve-municipios-conagua-10260589.html	Bajo
Biológico	Aumento en casos de Dengue	Diario de Morelos	23 junio 2023	En el caso de Morelos, en lo que va de este año se reportan 987 casos probables de dengue, de los cuales 117 han sido confirmados, de estos 30 son casos no graves; 80 son casos con síntomas de alarma y siete son casos graves.	https://www.diariodemorelos.com/noticias/aumenta-dengue-en-morelos-suman-117-casos-pese-que-no-ha-llovido	Bajo
Calor	Finaliza tercer ola de calor	Diario de Morelos	22 junio 2023	La Comisión Nacional del Agua (Conagua) informó que a partir de mañana viernes la circulación anticiclónica en niveles medios de la atmósfera tenderá a debilitarse y se desplazará hacia el sur de Estados Unidos, lo que pondrá fin a la tercera onda de calor.	https://www.diariodemorelos.com/noticias/ya-era-hora-este-jueves-finaliza-la-tercera-onda-de-calor-seq-n-la-conagua	Bajo
Biológico	Tiradero a cielo abierto sin control ambiental	Diario de Morelos	22 junio 2023	Así lo dio a conocer Carlos Saldívar Salazar, titular de la Propaem. "Dicho sitio no cuenta con ninguna autorización ambiental, no tiene control de los residuos sólidos y de manejo especial, y las actividades que ahí se desarrollan contravienen la Ley de Residuos Sólidos para el Estado de Morelos, así como la Norma Oficial Mexicana NOM-083-SEMARNAT-2003", refirió.	https://www.diariodemorelos.com/noticias/clausuran-definitivamente-tiradero-cielo-abierto-en-huitzilac	Bajo
Biológico	Prevención de ETV	La Unión	23 junio 2023	Eduardo Sesma Medrano, responsable de la Coordinación Estatal de Enfermedades Transmitidas por Vector y Zoonosis, recomendó que es necesario utilizar repelentes en las áreas del cuerpo que están descubiertas, usar ropa adecuada y clara como: camisas de manga larga y pantalones.	https://www.launion.com.mx/morelos/avances/noticias/229647-pide-ssm-intensificar-medidas-preventivas-contradengue-zika-y-chikungunya.html	Bajo
Volcánico	Monitoreo volcánico	La Unión	22 junio 2023	La Coordinación Estatal de Protección Civil Morelos (CEPCM) informó en un comunicado que de acuerdo con el monitoreo mantenido en las últimas 24 horas por el Centro Nacional de Prevención de Desastres (Cenapred) se detectaron 66 exhalaciones acompañadas de vapor de agua, gases volcánicos y ocasionalmente bajo contenido de ceniza.	https://www.launion.com.mx/morelos/avances/noticias/229646-registran-66-exhalaciones-del-popocatepetl-cenacom-reporta-liquera-caida-de-ceniza-en-hueyapan.html	Bajo



<http://ssm.gob.mx>



Servicios de Salud Morelos



@MorelosSalud

Callejón Borda N°3 Col. Centro C.P. 62000
Teléfono (777) 312 62 31 / 314 33 36 ext. 222

**Calle Gómez Azcárate No. 205, Col. Lomas de la Selva
C.P. 62270, Cuernavaca, Morelos. Tel.: 777 102 25 56**

INFORME DE RIESGOS METEOROLÓGICOS

Fecha: 23/06/2023

Semana N° 25

Coordinación de Vigilancia Epidemiológica

Fuente: Servicio Meteorológico Nacional de México, CONAGUA.

LLUVIAS TORRENCIALES EN CHIAPAS E INTENSAS EN OAXACA Y TABASCO

Hoy, la **onda tropical Núm. 6** se desplazará sobre el sureste mexicano y en interacción con un **canal de baja presión** sobre la Península de Yucatán, ocasionarán lluvias muy fuertes a intensas en Oaxaca y Tabasco, con puntuales torrenciales en Chiapas, ***mismas que podrían originar el incremento en los niveles de ríos y arroyos, así como deslaves e inundaciones en partes bajas de terreno.*** Por otro lado, la interacción de una **línea seca** sobre Coahuila y un **canal de baja presión** que se extenderá desde la Mesa del Norte hasta el occidente de México, y el paso de la **corriente en chorro subtropical** sobre el noroeste y norte del país, generarán chubascos y lluvias puntuales fuertes acompañadas de descargas eléctricas y posible caída de granizo en Chihuahua, Coahuila, Sinaloa y Durango. Asimismo, se pronostican fuertes rachas de viento de 60 a 80 km/h con tolvánas en la Península de Baja California, la Mesa del Norte, el noreste y el occidente del país, así como rachas de 40 a 60 km/h y posibles tolvánas en Oaxaca, Veracruz, Tabasco y estados del centro del territorio nacional, incluido el Valle de México. Finalmente, prevalecerá el ambiente muy caluroso con temperaturas por arriba de los 40 °C en los estados del noroeste y norte del territorio nacional, así como en el centro y sur del litoral del Pacífico, y con temperaturas extremadamente calurosas, superiores a los 45 °C en zonas de Sonora, Nuevo León y Tamaulipas.

Las lluvias de fuertes a intensas podrían originar incremento en los niveles de ríos y arroyos, deslaves e inundaciones.

Intervalos de chubascos (5 a 25 mm):


Coahuila, Sinaloa, Jalisco, Michoacán y Puebla.

Temperaturas Máximas de 40-45 °C:

Guerrero, Oaxaca, Chiapas, Chihuahua, Coahuila, Durango, San Luis Potosí, Hidalgo, Puebla, **Morelos**, Veracruz y Tabasco.

Pronostico en región Mesa Central:

Cielo parcialmente nublado durante el día, y de medio nublado a nublado por la tarde. Lluvias con intervalos de chubascos en Puebla, sin lluvia en el resto de la región. Ambiente templado por la mañana y caluroso a muy caluroso durante la tarde. Viento del noreste de 15 a 30 km/h con rachas de 60 a 80 km/h y tolvánas en Guanajuato, y rachas de 40 a 60 km/h con posibles tolvánas en Querétaro, Hidalgo, Tlaxcala y Puebla.



<http://ssm.gob.mx>



Servicios de Salud Morelos



@MorelosSalud

Callejón Borda N°3 Col. Centro C.P. 62000
Teléfono (777) 312 62 31 / 314 33 36 ext. 222

**Calle Gómez Azcárate No. 205, Col. Lomas de la Selva
C.P. 62270, Cuernavaca, Morelos. Tel.: 777 102 25 56**

INFORME DE MONITOREO VOLCÁNICO Y SISMOLÓGICO

Fecha: 23/06/2023

Semana N° 25

Coordinación de Vigilancia Epidemiológica

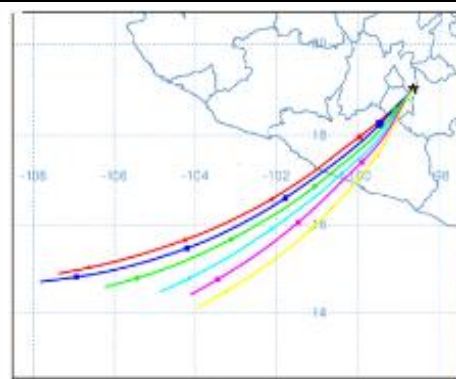
Fuente: Servicio Sismológico Nacional, UNAM. / Centro nacional de Prevención de Desastres (CENAPRED)-SEGOB, SENEAM-SCT y NOAA.

En las últimas 24 horas, mediante los sistemas de **monitoreo del volcán Popocatepetl**, se detectaron **66 exhalaciones acompañadas de vapor de agua, gases volcánicos y ocasionalmente bajo contenido de ceniza**. Adicionalmente se registraron **163 minutos de tremor**. Asimismo ayer se detectaron **dos sismos volcanotectónicos** a las 22:35 y 23:29 hora local, con magnitudes de 1.2 y 1.3, respectivamente. También **hoy se registró una explosión** a las 3:12 horas, clasificada como moderada, acompañada de una columna de ceniza con altura aproximada de dos Km., **y que expulsó fragmentos incandescentes a 1.5 Km del cráter**. Derivado de la actividad del Popocatepetl el Centro Nacional de Comunicación y Operaciones de Protección Civil (CENACOM) reportó **ligera caída de ceniza en Hueyapan, Morelos**.









NIVEL DE ALERTA	SEMAFORO	AMARILLO-FASE 2	RECOMENDACIONES PARA LA FASE AMARILLO FASE 2
	<p>El volcán presenta incremento en su actividad, con explosiones esporádicas:</p> <ul style="list-style-type: none"> Pluma continúa de vapor de agua y gas. Caída de ceniza leves a moderadas en poblaciones cercanas. Lanzamiento de fragmentos incandescentes y posibilidad de flujos piroclásticos de corto alcance asociado a las explosiones. Crecimiento y destrucción de domos de lava. Flujos de lodo o escombros de corto alcance. 		
			<ol style="list-style-type: none"> Continuar con el radio de seguridad de 12 km, por lo que la permanencia en esa área no está permitida. Controlar el tránsito entre Santiago Xalitzi y San Pedro Nexapa, vía Paso de Cortés. A las autoridades de Protección Civil, mantener sus procedimientos preventivos, de acuerdo con sus planes operativos. A la población se le recomienda eleva la atención a los avisos de las autoridades de su localidad y se exhorta a no acercarse al volcán, y mucho menos al cráter. Mantenerse fuera de cañadas ante posibles flujos de lodo, principalmente en temporada de lluvias.

PRONOSTICO DE CAIDA DE CENIZA

En caso de una exhalación de ceniza volcánica, **el pronóstico de trayectoria hacia el suroeste** (simulando exhalación cada hora en las próximas 6 horas), a su paso por la zona oeste y suroeste del estado de Puebla; zona sureste del Estado de México; **zona noreste, centro, este, sur-sureste, sureste, sur y sur-suroeste del estado de Morelos**; zona norte, nor-noreste, centro, sur y sur-suroeste del estado de Guerrero y sobre el Océano Pacífico, para las **primeras 12 horas de pronóstico**, (14:00 a las 02:00 hora local). Posteriormente para las últimas 12 horas de pronóstico (02:00 a las 14:00 hora local del día siguiente), las trayectorias continúan sobre la zona sur del estado de Guerrero y sobre el Océano Pacífico en donde concluirían.



SIN REPORTE DE CASOS AFECTADOS POR CAIDA DE CENIZA

SISMOS	<p>Se registró sismo de magnitud de 4.1 grados Richter, a las 06:14:57 hrs con localización del epicentro a 22 km al oeste de Cd Hidalgo, Chiapas.</p> <p>NO PERCIBIDO EN EL ESTADO DE MORELOS.</p>	
	<p>REPORTE DE DAÑOS A LA POBLACION</p>	
<p>PROTECCIÓN CIVIL</p>	<p>gob.mx</p> <p>      </p> <p>Sin reporte de daños a la población ni a la infraestructura en salud.</p>	<p>Servicios de Salud Morelos</p> <p>@MorelosSalud</p>

INFORME DE MONITOREO DE TEMPERATURAS Y CALIDAD DEL AIRE

Fecha: 23/06/2023

Semana N° 25

Coordinación de Vigilancia Epidemiológica

Fuente: Comisión Estatal de Agua (CEAGUA)

PRONOSTICO DE TEMPERATURAS POR MUNICIPIO

Municipio	Min.	Max.	Municipio	Min.	Max.
Amacuzac	19°	36°	Tepalcingo	19°	36°
Cuautla	18°	34°	Ayala	19°	32°
Jiutepec	18°	35°	Huitzilac	09°	21°
Temixco	18°	34°	Tepoztlán	15°	32°
Tlaltizapan	20°	35°	Zacualpan	14°	30°
Axochiapan	18°	37°	Tlaquitenango	19°	40°
Cuernavaca	16°	33°	Puente de Ixtla	18°	39°
Jojutla	20°	40°			

TEMPERATURAS MÁXIMAS Y MÍNIMAS, ÚLTIMAS 24 HRS

Mínimas

Huitzilac	09° 21°
Tetela del Volcán	11° 23°
Totolapan	12° 25°
Ocuituco	12° 26°

Máximas

Tlaquitenango	19° 40°
Jojutla	20° 40°
Axochiapan	18° 37°
Zacatepec	19° 33°

CALIDAD DEL AIRE

ÍNDICE AIRE Y SALUD

NIVEL DE RIESGO ASOCIADO

RECOMENDACIONES

GRUPOS SENSIBLES

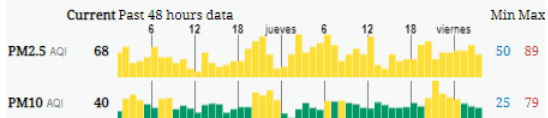
PARA TODA LA POBLACIÓN

Estación de Monitoreo Cuernavaca Centro, Morelos

68

Moderado

Updated on Friday 5:00
Temp.: 22°C



Moderado

Las personas sensibles pueden experimentar síntomas respiratorios (asmáticos), posible agravamiento de enfermedad pulmonar y cardiaca en personas con enfermedad cardiopulmonar y adultos mayores.

Considera reducir las actividades físicas vigorosas al aire libre.

Disfruta las actividades al aire libre.



<http://ssm.gob.mx>



Servicios de Salud Morelos



@MorelosSalud

Callejón Borda N°3 Col. Centro C.P. 62000
Teléfono (777) 312 62 31 / 314 33 36 ext. 222

Calle Gómez Azcárate No. 205, Col. Lomas de la Selva
C.P. 62270, Cuernavaca, Morelos. Tel.: 777 102 25 56

INFORME DE MONITOREO EPIDEMIOLÓGICO

Fecha: 23/06/2023

Semana N° 25

Coordinación de Vigilancia Epidemiológica

Fuente: Jurisdicciones Sanitarias del estado de Morelos.

JURISDICCION SANITARIA I:

AL MOMENTO DE ESTE REPORTE LA UIES ESTATAL **NO HA RECIBIDO INFORME DE EVENTOS EXTRAORDINARIOS DE NOTIFICACION INMEDIATA** POR PARTE DE LA JURISDICCION SANITARIA.

JURISDICCION SANITARIA II:

SISTEMA NOTINMED

○ Brote de Dengue Con Signos de Alarma.

- Folio: **NM00308059-0**
- Municipio: **Tequesquitengo.**
- Lugar: **Centro**
- Población afectada: **2** (casos confirmados por PCR e IgM)
- Defunciones: **0**
- Fecha de inicio de brote: **30/05/2023**
- Caso índice: **30/05/2023**
- Tasa de ataque: **0.4%**
- Tasa de letalidad: **0.0%**
- Fecha probable de cierre de brote: **03/07/2023**

JURISDICCION SANITARIA III:

AL MOMENTO DE ESTE REPORTE LA UIES ESTATAL **NO HA RECIBIDO INFORME DE EVENTOS EXTRAORDINARIOS DE NOTIFICACION INMEDIATA** POR PARTE DE LA JURISDICCION SANITARIA.



<http://ssm.gob.mx>



Servicios de Salud Morelos



@MorelosSalud

Callejón Borda N°3 Col. Centro C.P. 62000
Teléfono (777) 312 62 31 / 314 33 36 ext. 222

**Calle Gómez Azcárate No. 205, Col. Lomas de la Selva
C.P. 62270, Cuernavaca, Morelos. Tel.: 777 102 25 56**